6j- schémas des réseaux d’eau et d’assainissement

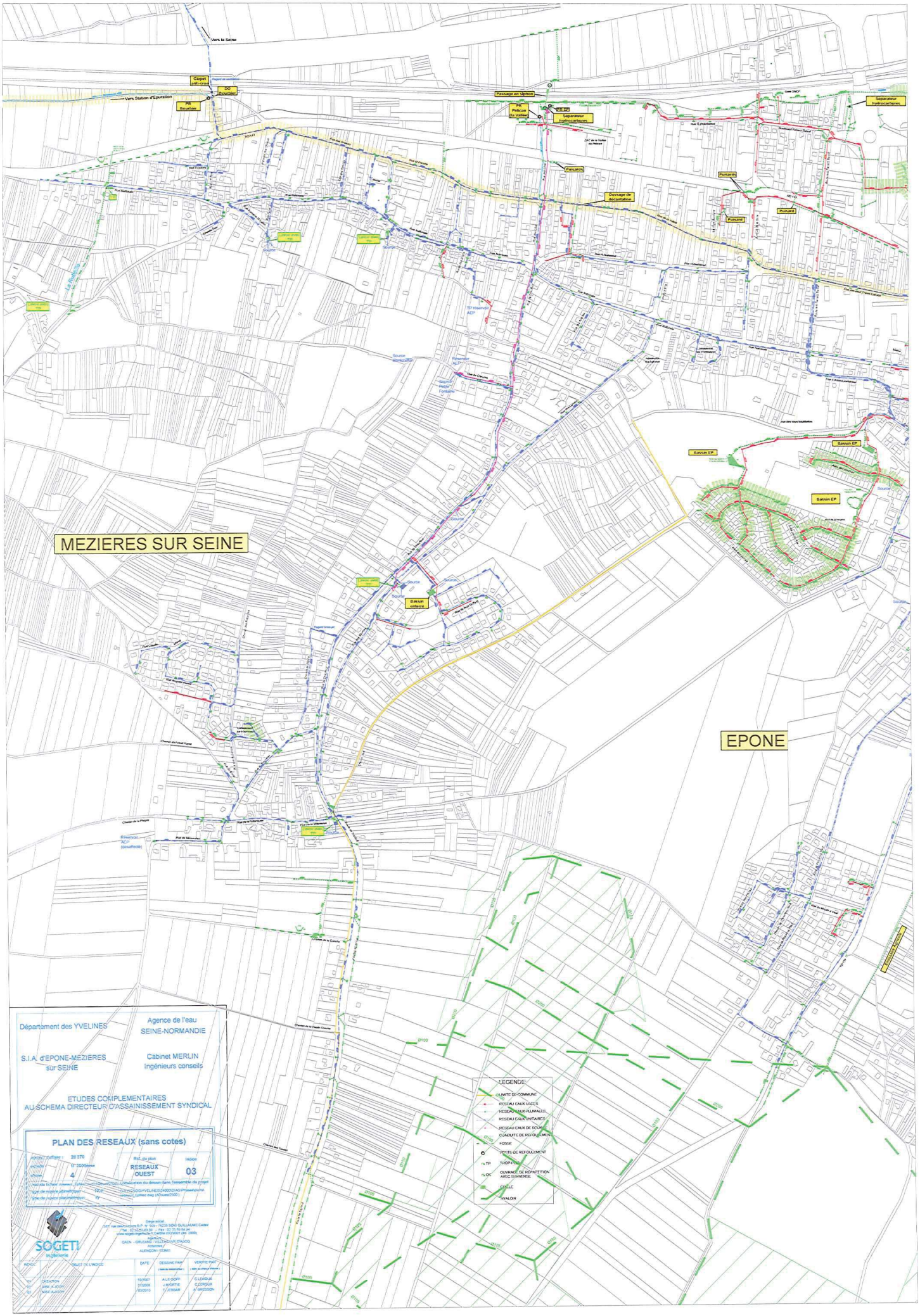
Vers la Seine
Clapet anti-retour
DO Rourbier
Vers Station d'épuration
PR Rourbier
Passage en siphon
PR Pélican la Vallée
DEEP
Séparateur hydrocarbures
Séparateur hydrocarbures
Puisards
Puisards
Puisard
Puisard
Ouvrage de décantation
Bassin EP
Bassin EP
Bassin EP
Bassin enterré
MEZIERES SUR SEINE
EPONE
LEGENDE
LIMITE DE COMMUNE
RESEAU EAUX USEES
RESEAU EAUX PLUVIALES
RESEAU EAUX UNITAIRES
RESEAU EAUX DE SOURCE
CONDUITE DE REFOULEMENT
FOSSE
POINTE DE REFOULEMENT
TP THOP-POP
OC OUVRAGE DE NON-MITITION AVEC SIAVERSE
CIRCLE
AVALOR
Département des YVELINES
Agence de l'eau SEINE-NORMANDIE
S.I.A. d'EPONE-MEZIERES sur SEINE
Cabinet MERLIN Ingénieurs conseils
ETUDES COMPLEMENTAIRES AU SCHEMA DIRECTEUR D'ASSAINISSEMENT SYNDICAL
PLAN DES RESEAUX (sans cotes)
Indice : 28 370
Ref. du plan RESEAUX /OUEST
Indice 03
SOGETI Ingénierie

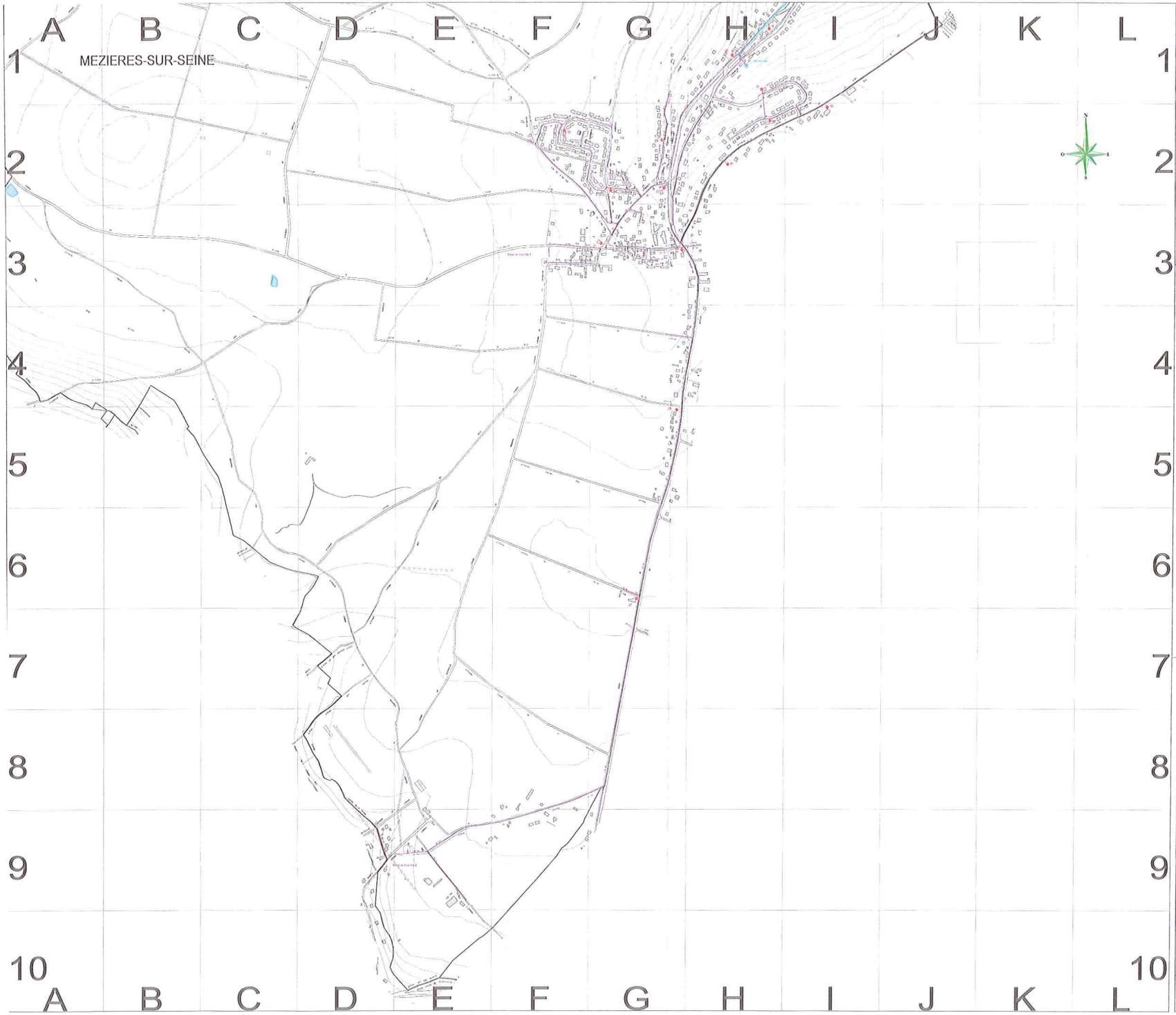

Légende canalisations

PUITS FORAGE		VANNE OUVERTE	
STATION DE POMPAGE		VANNE FERMEE	
STATION DE TRAITEMENT		CHANGEMENT DE DIAMETRE	
RESERVOIR AU SOL ou SEMI ENTERRE		VIDANGE VENTOUSE	
STABILISATEUR DE PRESSION		BOUCHE DE DEJAUGE et D'ARROSAGE	
CUVET		POTEAU D'INCENDIE	
BORNE DE PUISAGE		BOUCHE D'INCENDIE	
COMPTEUR / DEBIMETRE			
POINTS DE CHLORATION			

Etages de pression - Mezières sur Seine

Aubergenville TP 89		Mezières sur Seine - Réseau, cote Ht. CF 77 E	
Epone - Réseau surpressé CP 163		Réseau d'eau brute	
Le Pavé TP 112			
Réservoirs de Mezières TP 72			

Légende du plan

LIMITE DE COMMUNE		COURBE DE NIVEAU	

MEZIERES-SUR-SEINE

[illegible]	[illegible]

LYONNAISE DES EAUX
Ile de France Ouest - Val de Seine
42, Rue du Président Wilson
78180 La Celle
Tel : 01 30 15 80 00 - Fax : 01 30 15 34 40

Mairie de Mezières sur Seine
4, Rue des Ecoles
78970 Mezières sur Seine
Tel : 01 30 90 11 09

RESEAU DE DISTRIBUTION EAU POTABLE
COMMUNE DE MEZIERES SUR SEINE

PLAN D'ENSEMBLE

- Sud -

Echelle 1:4000
Planche 2/2
Edition du 19/05/2011

La position des réseaux doit être vérifiée par sondage
Fond de plan issu du Cadastre
Copyright © Propriété réservée à Lyonnaise des Eaux

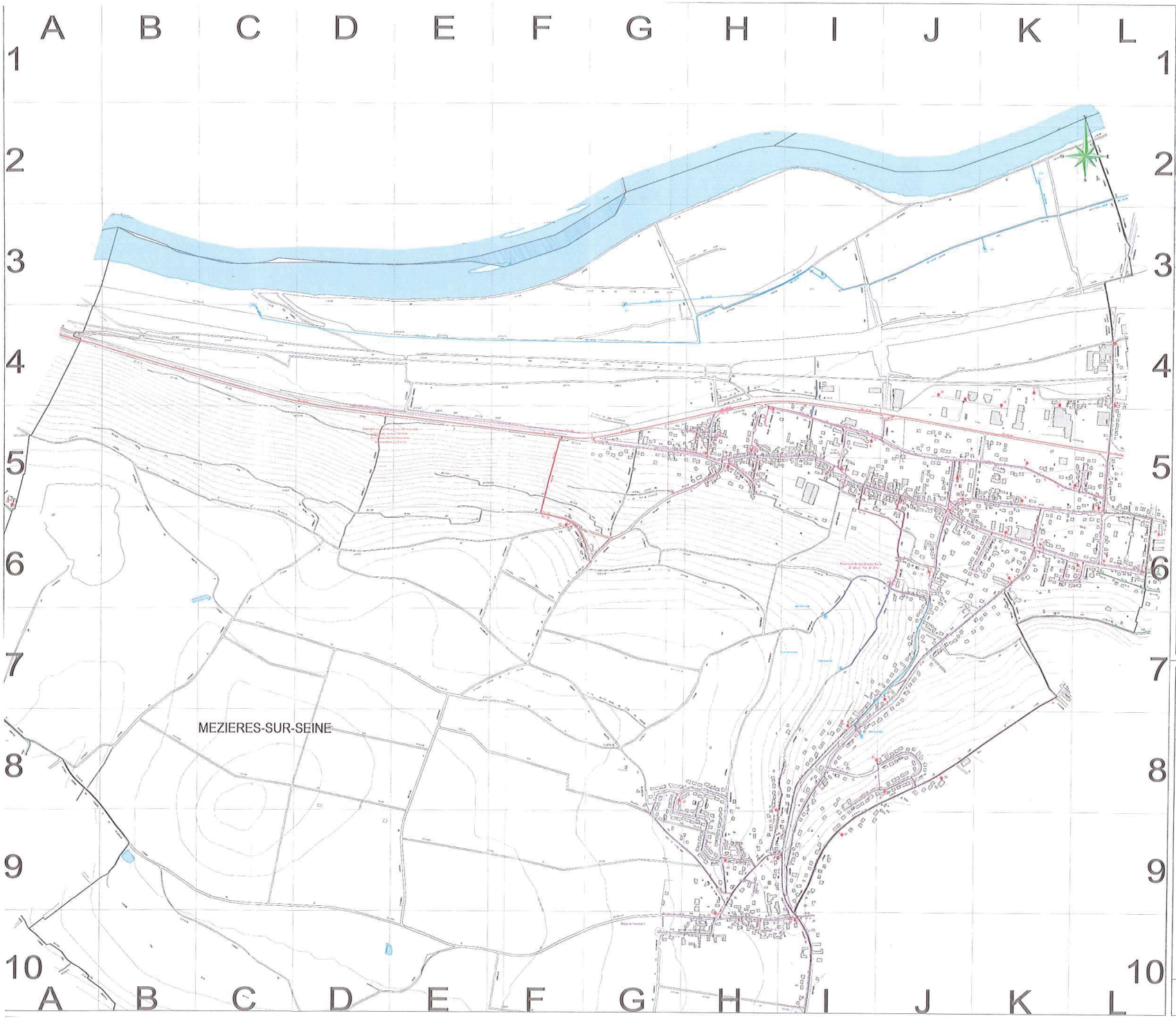

Légende paralléliphore

PUITS FORAGE		VANNE OUVERTE	
STATION DE POMPAGE		VANNE FERMEE	
STATION DE TRAITEMENT		CHANGEMENT DE DIAMETRE	
RESERVOIR AU SOL ou SEMI ENTERRE		VIDANGE VENTOUSE	
STABILISATEUR DE PRESSION		BOUCHE DE LAVAGE et D'ARROSAGE	
CUVET		POTEAU D'INCENDIE	
BORNE DE PUISAGE		BOUCHE D'INCENDIE	
COMPTEUR / DEBIMETRE			
POINTS DE CHLORATION			

Plages de pression : Mezières sur Seine

Aubergenville TR 153		Mezières sur Seine - Réseau, bleu rd, CP 178	
Epone - Réservoir surélevé CP 153		Réseau, Gris, brute	
Le Pavé TR 122			
Réservoir de Mezières TR 172			

Légende du plan

LIMITE DE COMMUNE		COURBE DE NIVEAU	

MEZIERES-SUR-SEINE2

LYONNAISE DES EAUX
Ile de France Ouest - Val de Seine
42, Rue du Président Wilson
78180 La Celle
Tel : 01.30.15.31.00 Fax : 01.30.15.34.40

Mairie de Mezières sur Seine
6 Rue des Ecoles
78970 Mezières sur Seine
Tel : 01.30.90.11.99

RESEAU DE DISTRIBUTION EAU POTABLE
COMMUNE DE MEZIERES SUR SEINE

PLAN D'ENSEMBLE

- Nord -

Echelle 1/4000
Planche 1/2
Edition du 19/09/2011

La position des réseaux devra être vérifiée par sondage
Fond de plan issu du Cadastre
Copyright © Propriété réservée à Lyonnaise des Eaux